ZMIANA MIEJSCOWEGO PLANU ZAGOSPODAROWANIA PRZESTRZENNEGO GMINY TRAWNIKI
RYSUNEK PLANU
SKALA 1:1000

BONÓW KOLONIA

0 5 10 15 20 25 50 75 100m

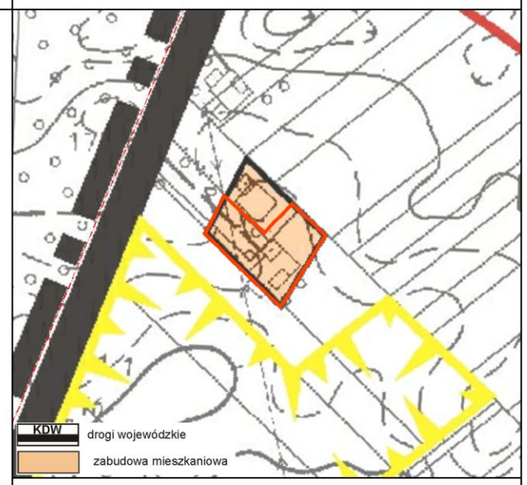

Wyrys ze Studium uwarunkowań i kierunków zagospodarowania przestrzennego gminy Trawniki przyjętego uchwałą nr XXXV/217/14 Rady Gminy Trawniki z dnia 7 listopada 2014 r.

USTALENIA OBOWIĄZUJĄCE:

- GRANICA OBSZARU OBJĘTEGO PLANEM MIEJSCOWYM
- LINIE ROZGRANICZAJĄCE TERENY O RÓŻNYM PRZEZNACZENIU LUB RÓŻNYCH ZASADACH ZAGOSPODAROWANIA
- NIEPRZEKRACZALNA LINIA ZABUDOWY
- RM — TEREN ZABUDOWY ZAGRODOWEJ
- NAPOWIETRZNA LINIA ELEKTROENERGETYCZNA WYSOKIEGO NAPIĘCIA ZE STREFĄ OCHRONNĄ

USTALENIA INFORMACYJNE:

- UKŁAD KOMUNIKACYJNY POZA GRANICAMI PLANU
- ZWYMIAROWANA ODLEGŁOŚĆ (W METRACH)
- OBSZAR OTULINY NADWIEPRZAŃSKIEGO PARKU KRAJOBRAZOWEGO
- GZWP 406 — OBSZAR OBJĘTY PLANEM ZNAJDUJĄCY SIĘ W GRANICACH GŁÓWNEGO ZBIORNIKA WÓD PODZIEMNYCH NR 406 "LUBLIN"
- GRANICA ADMINISTRACYJNA GMINY

Załącznik nr 1.1
do Uchwały Nr ...../...../2018
Rady Gminy Trawniki
z dnia ... . 2018 roku

Przewodniczący
Rady Gminy Trawniki

.....

ZMIANA MIEJSCOWEGO PLANU ZAGOSPODAROWANIA PRZESTRZENNEGO GMINY TRAWNIKI
RYSUNEK PLANU
SKALA 1:1000

BISKUPICE

Wyrys ze Studium uwarunkowań i kierunków zagospodarowania przestrzennego gminy Trawniki przyjętego uchwałą nr XXXV/217/14 Rady Gminy Trawniki z dnia 7 listopada 2014 r.

USTALENIA OBOWIĄZUJĄCE:

- GRANICA OBSZARU OBJĘTEGO PLANEM MIEJSCOWYM
- LINIE ROZGRANICZAJĄCE TERENY O RÓŻNYM PRZEZNACZENIU LUB RÓŻNYCH ZASADACH ZAGOSPODAROWANIA
- NIEPRZEKRACZALNA LINIA ZABUDOWY
- MN — TERENY ZABUDOWY MIESZKANIOWEJ JEDNORODZINNEJ
- KDW — TERENY DRÓG WEWNĘTRZNYCH

USTALENIA INFORMACYJNE:

- UKŁAD KOMUNIKACYJNY POZA GRANICAMI PLANU
- ZWYMIAROWANE ODLEGŁOŚCI (W METRACH)
- OBSZAR OTULINY NADWIEPRZAŃSKIEGO PARKU KRAJOBRAZOWEGO
- GZWP 406 — OBSZAR OBJĘTY PLANEM ZNAJDUJĄCY SIĘ W GRANICACH GŁÓWNEGO ZBIORNIKA WÓD PODZIEMNYCH NR 406 "LUBLIN"

Województwo: lubelskie
Powiat: świdnicki
Jednostka ewidencyjna: 0617-05-2 TRAWNIKI
Obręb: 2-BISKUPICE
Skala: 1:1000

Poświadcza się zgodność niniejszej kopii z treścią materiału państwowego zasobu geodezyjnego i kartograficznego

Organ prowadzący państwowy zasób geodezyjny i kartograficzny	STAROSTA ŚWIDNICKI
Nazwa materiału zasobu	Mapa zasadnicza
Identyfikator ewidencyjny materiału zasobu	~~P.0617~~ 721-3/2010
Data wykonania kopii	02-03-2016
Imię, nazwisko i podpis osoby reprezentującej organ	

Załącznik nr 2.1
do Uchwały Nr ...../...../2018
Rady Gminy Trawniki
z dnia ... . 2018 roku

Przewodniczący
Rady Gminy Trawniki

.....

ZMIANA MIEJSCOWEGO PLANU ZAGOSPODAROWANIA PRZESTRZENNEGO GMINY TRAWNIKI
RYSUNEK PLANU
SKALA 1:1000

DOROHUCZA

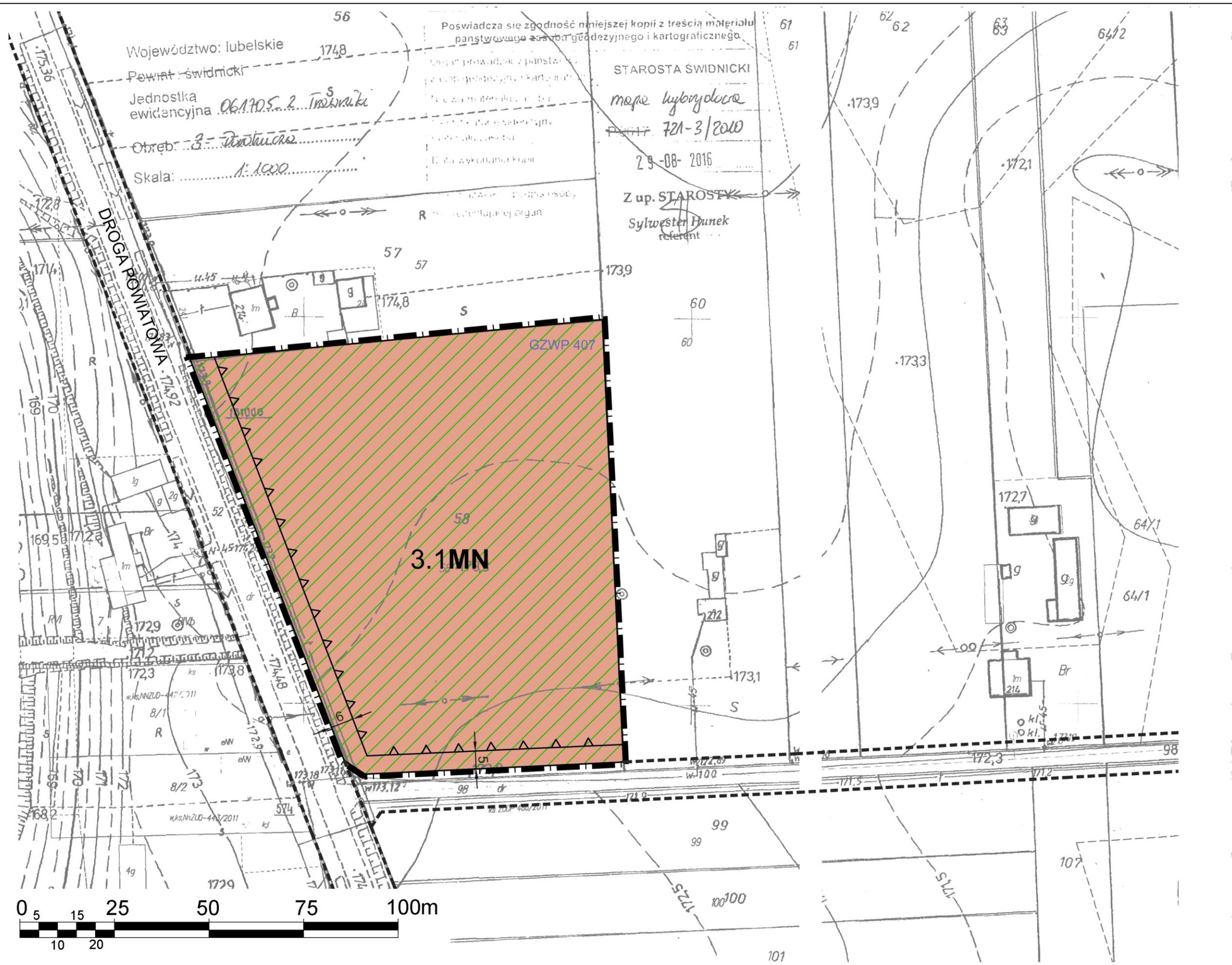

N
W E
S

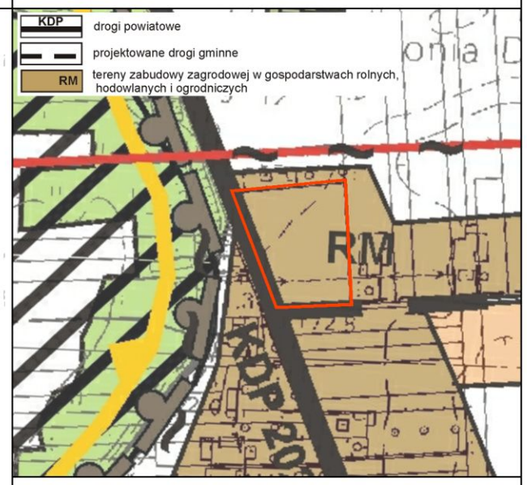

Wyrys ze Studium uwarunkowań i kierunków zagospodarowania przestrzennego gminy Trawniki przyjętego uchwałą nr XXXV/217/14 Rady Gminy Trawniki z dnia 7 listopada 2014 r.

USTALENIA OBOWIĄZUJĄCE:

- GRANICA OBSZARU OBJĘTEGO PLANEM MIEJSCOWYM
- LINIE ROZGRANICZAJĄCE TERENY O RÓŻNYM PRZEZNACZENIU LUB RÓŻNYCH ZASADACH ZAGOSPODAROWANIA
- NIEPRZEKRACZALNA LINIA ZABUDOWY
- MN — TEREN ZABUDOWY MIESZKANIOWEJ JEDNORODZINNEJ

USTALENIA INFORMACYJNE:

- UKŁAD KOMUNIKACYJNY POZA GRANICAMI PLANU
- ZWYMIAROWANE ODLEGŁOŚCI (W METRACH)
- OBSZAR OTULINY NADWIEPRZAŃSKIEGO PARKU KRAJOBRAZOWEGO
- GZWP 407 — OBSZAR OBJĘTY PLANEM ZNAJDUJĄCY SIĘ W GRANICACH GŁÓWNEGO ZBIORNIKA WÓD PODZIEMNYCH NR 407 "CHEŁM - ZAMOŚĆ"

Załącznik nr 3.1
do Uchwały Nr ...../...../2018
Rady Gminy Trawniki
z dnia ... . 2018 roku

Przewodniczący
Rady Gminy Trawniki

.....

ZMIANA MIEJSCOWEGO PLANU ZAGOSPODAROWANIA PRZESTRZENNEGO GMINY TRAWNIKI
RYSUNEK PLANU
SKALA 1:1000

DOROHUCZA

Wyrys ze Studium uwarunkowań i kierunków zagospodarowania przestrzennego gminy Trawniki przyjętego uchwałą nr XXXV/217/14 Rady Gminy Trawniki z dnia 7 listopada 2014 r.

USTALENIA OBOWIĄZUJĄCE:

- GRANICA OBSZARU OBJĘTEGO PLANEM MIEJSCOWYM
- LINIE ROZGRANICZAJĄCE TERENY O RÓŻNYM PRZEZNACZENIU LUB RÓŻNYCH ZASADACH ZAGOSPODAROWANIA
- NIEPRZEKRACZALNA LINIA ZABUDOWY
- MN — TERENY ZABUDOWY MIESZKANIOWEJ JEDNORODZINNEJ

USTALENIA INFORMACYJNE:

- UKŁAD KOMUNIKACYJNY POZA GRANICAMI PLANU
- ZWYMIAROWANE ODLEGŁOŚCI (W METRACH)
- OBSZAR OTULINY NADWIEPRZAŃSKIEGO PARKU KRAJOBRAZOWEGO
- GZWP 407 — OBSZAR OBJĘTY PLANEM ZNAJDUJĄCY SIĘ W GRANICACH GŁÓWNEGO ZBIORNIKA WÓD PODZIEMNYCH NR 407 "CHEŁM - ZAMOŚĆ"

Załącznik nr 3.2
do Uchwały Nr ...../...../2018
Rady Gminy Trawniki
z dnia ... . 2018 roku

Przewodniczący
Rady Gminy Trawniki

.....

ZMIANA MIEJSCOWEGO PLANU ZAGOSPODAROWANIA PRZESTRZENNEGO GMINY TRAWNIKI
RYSUNEK PLANU
SKALA 1:1000

DOROHUCZA

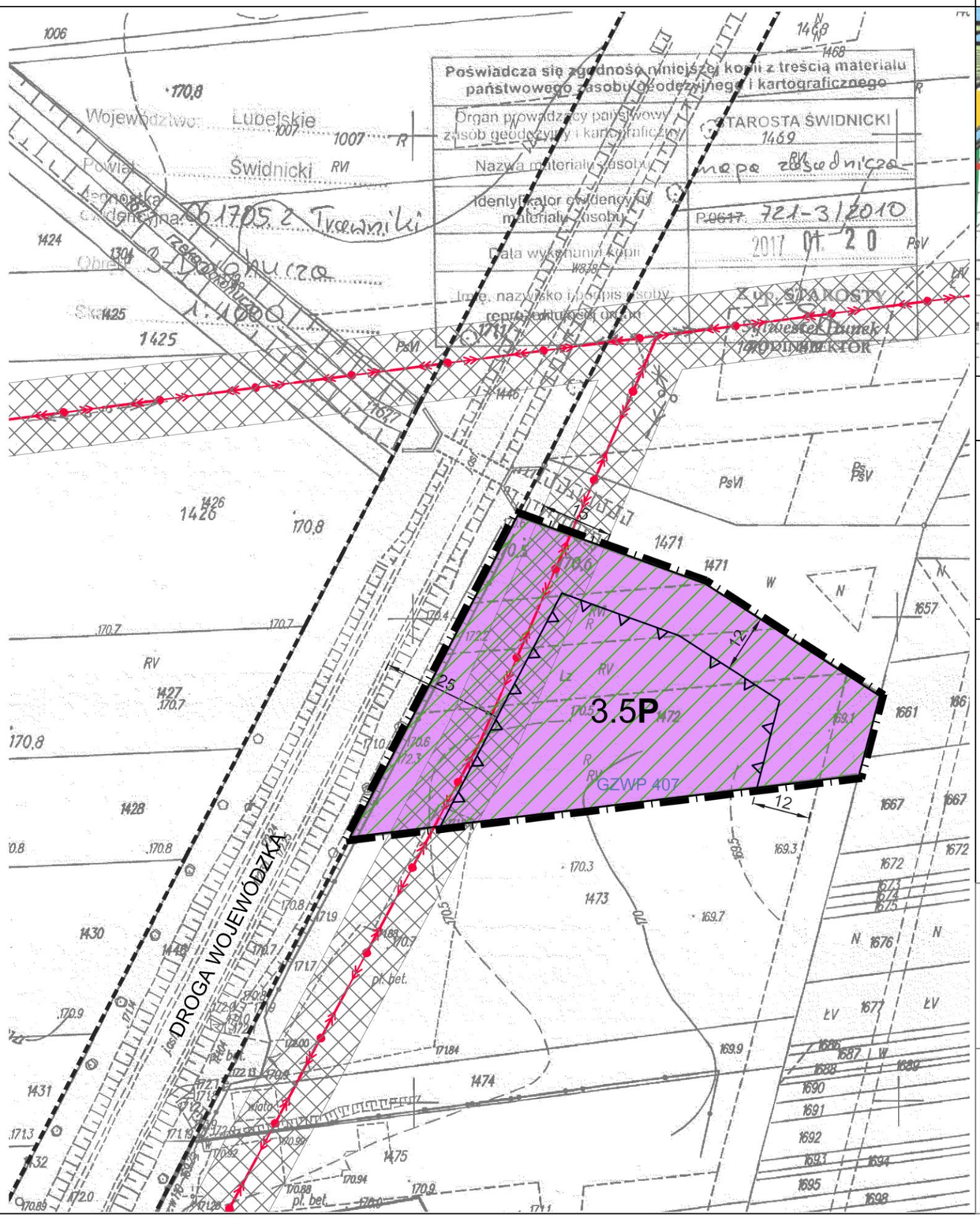

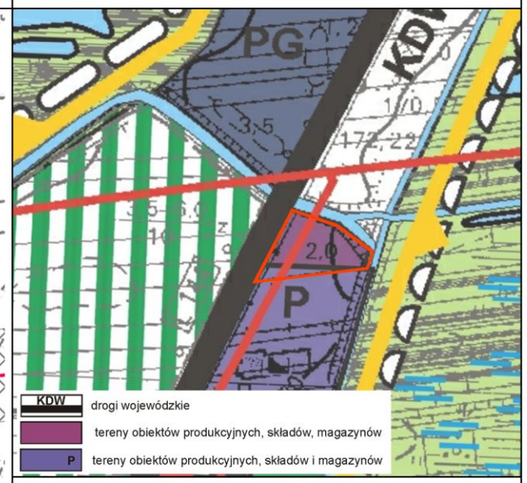

Wyrys ze Studium uwarunkowań i kierunków zagospodarowania przestrzennego gminy Trawniki przyjętego uchwałą nr XXXV/217/14 Rady Gminy Trawniki z dnia 7 listopada 2014 r.

USTALENIA OBOWIĄZUJĄCE:

- GRANICA OBSZARU OBJĘTEGO PLANEM MIEJSCOWYM
- LINIE ROZGRANICZAJĄCE TERENY O RÓŻNYM PRZEZNACZENIU LUB RÓŻNYCH ZASADACH ZAGOSPODAROWANIA
- NIEPRZEKRACZALNA LINIA ZABUDOWY
- P — TEREN OBIEKTÓW PRODUKCYJNYCH, SKŁADÓW I MAGAZYNÓW
- NAPOWIETRZNA LINIA ELEKTROENERGETYCZNA ŚREDNIEGO NAPIĘCIA ZE STREFĄ OCHRONNĄ

USTALENIA INFORMACYJNE:

- UKŁAD KOMUNIKACYJNY POZA GRANICAMI PLANU
- ZWYMIAROWANE ODLEGŁOŚCI (W METRACH)
- OBSZAR OTULINY NADWIEPRZAŃSKIEGO PARKU KRAJOBRAZOWEGO
- GZWP 407 — OBSZAR OBJĘTY PLANEM ZNAJDUJĄCY SIĘ W GRANICACH GŁÓWNEGO ZBIORNIKA WÓD PODZIEMNYCH NR 407 "CHEŁM - ZAMOŚĆ"

0 5 10 15 20 25 50 75 100m

Załącznik nr 3.3
do Uchwały Nr ...../...../2018
Rady Gminy Trawniki
z dnia ... . 2018 roku

Przewodniczący
Rady Gminy Trawniki

.....

ZMIANA MIEJSCOWEGO PLANU ZAGOSPODAROWANIA PRZESTRZENNEGO GMINY TRAWNIKI
RYSUNEK PLANU

SKALA 1:1000

DOROHUCZA

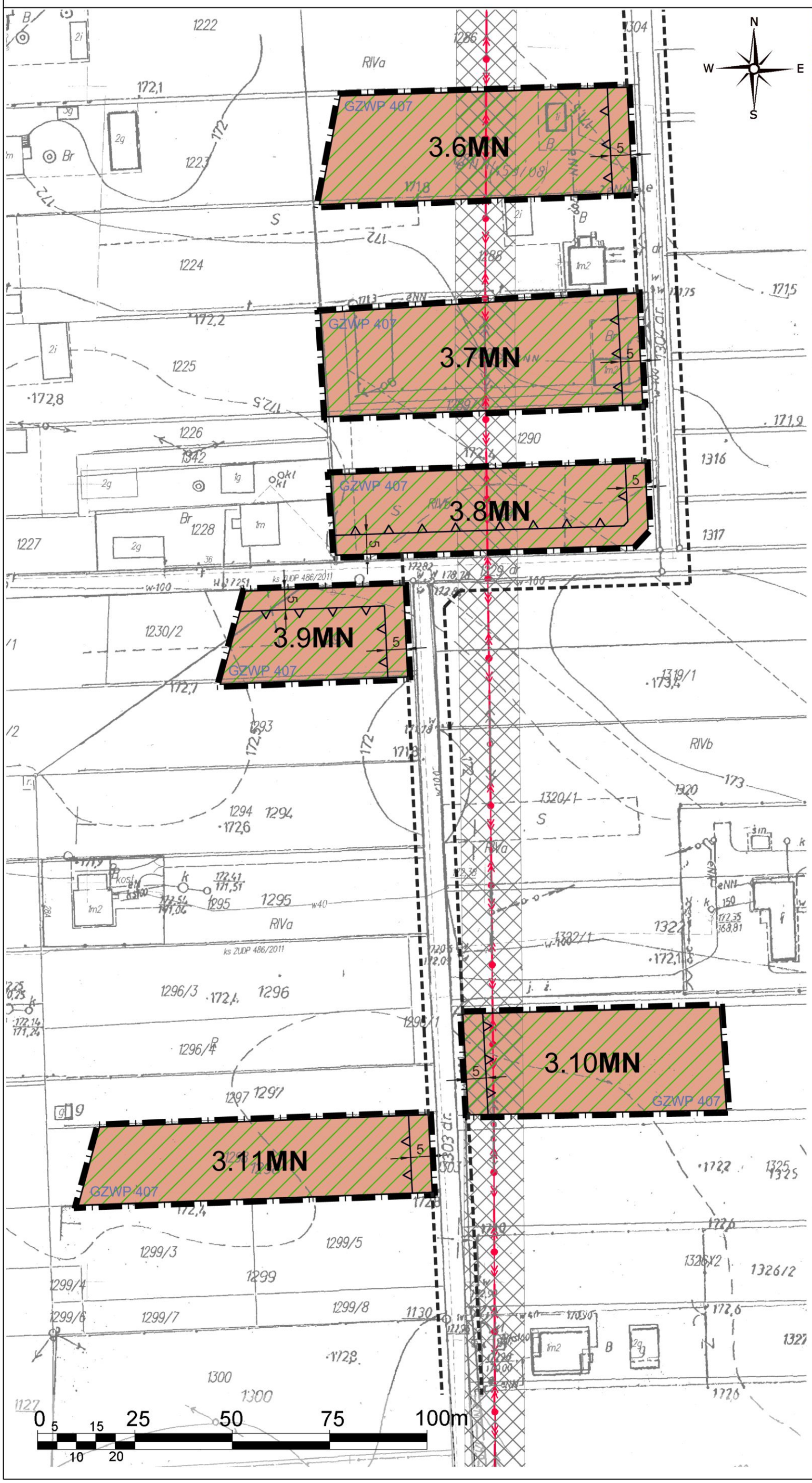

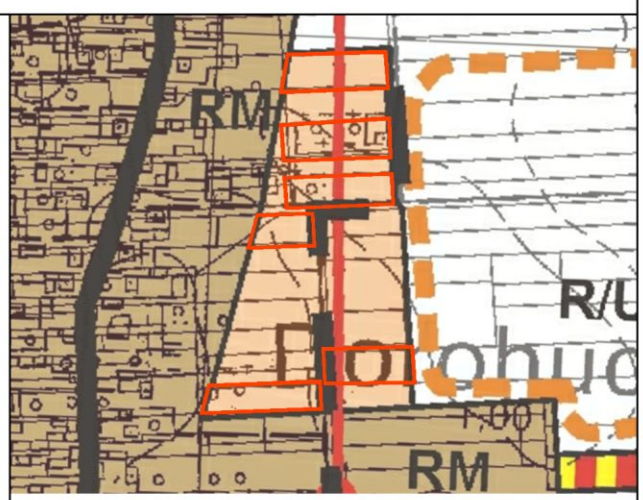

projektowane drogi gminne

zabudowa mieszkaniowa

linia energetyczna średniego napięcia ze stacjami transformatorowymi

Wyrys ze Studium uwarunkowań i kierunków zagospodarowania przestrzennego gminy Trawniki przyjętego uchwałą nr XXXV/217/14 Rady Gminy Trawniki z dnia 7 listopada 2014 r.

USTALENIA OBOWIĄZUJĄCE:

- GRANICA OBSZARU OBJĘTEGO PLANEM MIEJSCOWYM
- LINIE ROZGRANICZAJĄCE TERENY O RÓŻNYM PRZEZNACZENIU LUB RÓŻNYCH ZASADACH ZAGOSPODAROWANIA
- NIEPRZEKRACZALNA LINIA ZABUDOWY
- MN — TERENY ZABUDOWY MIESZKANIOWEJ JEDNORODZINNEJ
- NAPOWIETRZNA LINIA ELEKTROENERGETYCZNA ŚREDNIEGO NAPIĘCIA ZE STREFĄ OCHRONNĄ

USTALENIA INFORMACYJNE:

- UKŁAD KOMUNIKACYJNY POZA GRANICAMI PLANU
- ZWYMIAROWANE ODLEGŁOŚCI (W METRACH)
- OBSZAR OTULINY NADWIEPRZAŃSKIEGO PARKU KRAJOBRAZOWEGO
- GZWP 407 — OBSZAR OBJĘTY PLANEM ZNAJDUJĄCY SIĘ W GRANICACH GŁÓWNEGO ZBIORNIKA WÓD PODZIEMNYCH NR 407 "CHEŁM - ZAMOŚĆ"

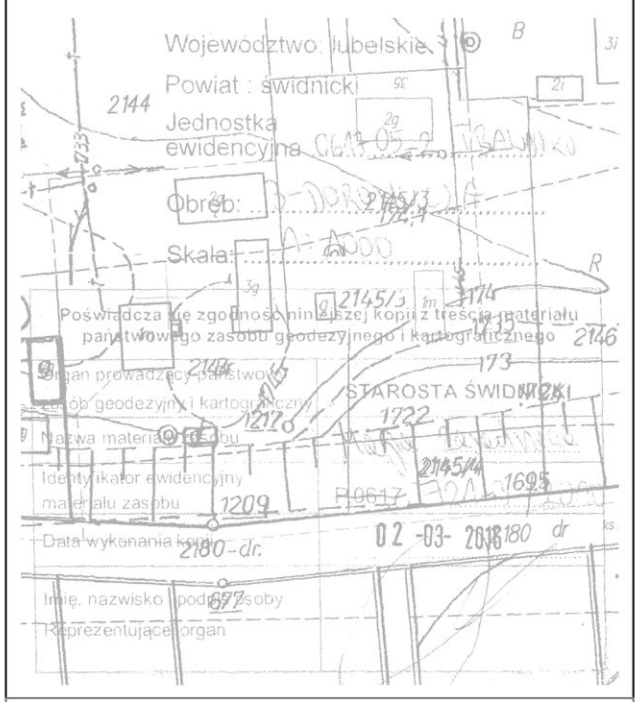

Załącznik nr 3.4
do Uchwały Nr ...../...../2018
Rady Gminy Trawniki
z dnia ... . 2018 roku

Przewodniczący
Rady Gminy Trawniki

.....

ZMIANA MIEJSCOWEGO PLANU ZAGOSPODAROWANIA PRZESTRZENNEGO GMINY TRAWNIKI
RYSUNEK PLANU
SKALA 1:1000

EWOPOLE

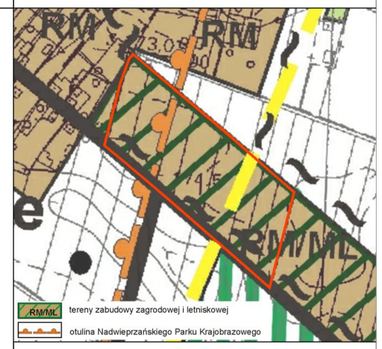

Wyrys ze Studium uwarunkowań i kierunków zagospodarowania przestrzennego gminy Trawniki przyjętego uchwałą nr XXXV/217/14 Rady Gminy Trawniki z dnia 7 listopada 2014 r.

USTALENIA OBOWIĄZUJĄCE:

- GRANICA OBSZARU OBJĘTEGO PLANEM MIEJSCOWYM
- LINIE ROZGRANICZAJĄCE TERENY O RÓŻNYM PRZEZNACZENIU LUB RÓŻNYCH ZASADACH ZAGOSPODAROWANIA
- NIEPRZEKRACZALNA LINIA ZABUDOWY
- ML — TEREN ZABUDOWY LETNISKOWEJ

USTALENIA INFORMACYJNE:

- UKŁAD KOMUNIKACYJNY POZA GRANICAMI PLANU
- ZWYMIAROWANA ODLEGŁOŚĆ (W METRACH)
- OBSZAR OTULINY NADWIEPRZAŃSKIEGO PARKU KRAJOBRAZOWEGO
- GZWP 407 — OBSZAR OBJĘTY PLANEM ZNAJDUJĄCY SIĘ W GRANICACH GŁÓWNEGO ZBIORNIKA WÓD PODZIEMNYCH NR 407 "CHEŁM - ZAMOŚĆ"

0 5 10 15 20 25 50 75 100m

Załącznik nr 4.1
do Uchwały Nr ...../...../2018
Rady Gminy Trawniki
z dnia ... . 2018 roku

Przewodniczący
Rady Gminy Trawniki

.....

ZMIANA MIEJSCOWEGO PLANU ZAGOSPODAROWANIA PRZESTRZENNEGO GMINY TRAWNIKI
RYSUNEK PLANU
SKALA 1:1000

OLEŚNIKI

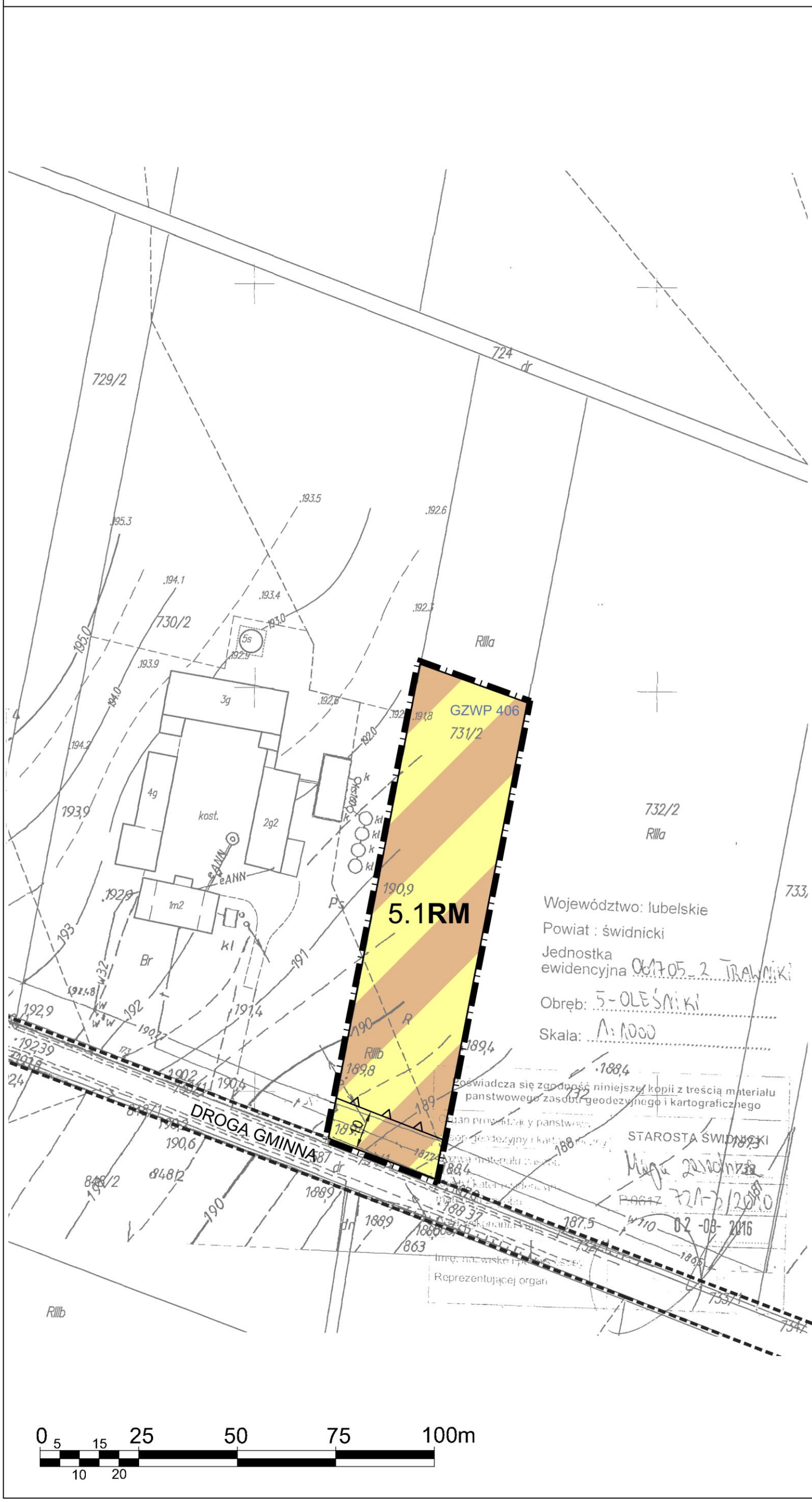

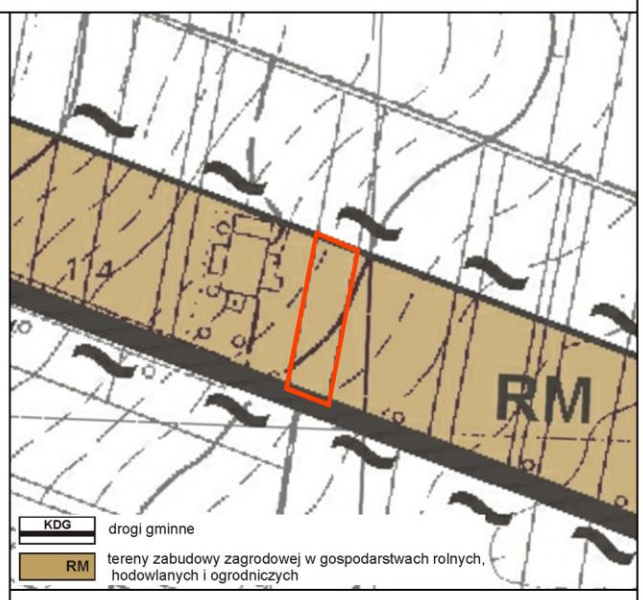

Wyrys ze Studium uwarunkowań i kierunków zagospodarowania przestrzennego gminy Trawniki przyjętego uchwałą nr XXXV/217/14 Rady Gminy Trawniki z dnia 7 listopada 2014 r.

USTALENIA OBOWIĄZUJĄCE:

- GRANICA OBSZARU OBJĘTEGO PLANEM MIEJSCOWYM
- LINIE ROZGRANICZAJĄCE TERENY O RÓŻNYM PRZEZNACZENIU LUB RÓŻNYCH ZASADACH ZAGOSPODAROWANIA
- NIEPRZEKRACZALNA LINIA ZABUDOWY
- RM — TEREN ZABUDOWY ZAGRODOWEJ

USTALENIA INFORMACYJNE:

- UKŁAD KOMUNIKACYJNY POZA GRANICAMI PLANU
- ZWYMIAROWANE ODLEGŁOŚCI (W METRACH)
- GZWP 406 — OBSZAR OBJĘTY PLANEM ZNAJDUJĄCY SIĘ W GRANICACH GŁÓWNEGO ZBIORNIKA WÓD PODZIEMNYCH NR 406 "LUBLIN"

Załącznik nr 5.1
do Uchwały Nr ...../...../2018
Rady Gminy Trawniki
z dnia ... . 2018 roku

Przewodniczący
Rady Gminy Trawniki

.....

ZMIANA MIEJSCOWEGO PLANU ZAGOSPODAROWANIA PRZESTRZENNEGO GMINY TRAWNIKI
RYSUNEK PLANU
SKALA 1:1000

PEŁCZYN

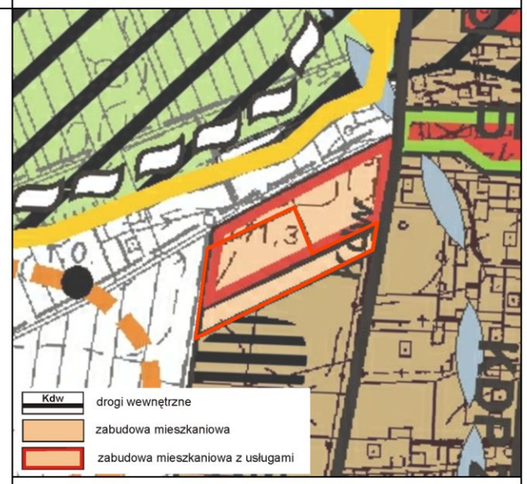

Wyrys ze Studium uwarunkowań i kierunków zagospodarowania przestrzennego gminy Trawniki przyjętego uchwałą nr XXXV/217/14 Rady Gminy Trawniki z dnia 7 listopada 2014 r.

USTALENIA OBOWIĄZUJĄCE:

- GRANICA OBSZARU OBJĘTEGO PLANEM MIEJSCOWYM
- LINIE ROZGRANICZAJĄCE TERENY O RÓŻNYM PRZEZNACZENIU LUB RÓŻNYCH ZASADACH ZAGOSPODAROWANIA
- NIEPRZEKRACZALNA LINIA ZABUDOWY
- MN — TEREN ZABUDOWY MIESZKANIOWEJ JEDNORODZINNEJ

USTALENIA INFORMACYJNE:

- UKŁAD KOMUNIKACYJNY POZA GRANICAMI PLANU
- ZWYMIAROWANE ODLEGŁOŚCI (W METRACH)
- OBSZAR OTULINY NADWIEPRZAŃSKIEGO PARKU KRAJOBRAZOWEGO
- GZWP 406 — OBSZAR OBJĘTY PLANEM ZNAJDUJĄCY SIĘ W GRANICACH GŁÓWNEGO ZBIORNIKA WÓD PODZIEMNYCH NR 406 "LUBLIN"

Załącznik nr 6.1
do Uchwały Nr ...../...../2018
Rady Gminy Trawniki
z dnia ... . 2018 roku

Przewodniczący
Rady Gminy Trawniki

.....

ZMIANA MIEJSCOWEGO PLANU ZAGOSPODAROWANIA PRZESTRZENNEGO GMINY TRAWNIKI
RYSUNEK PLANU

SKALA 1:1000

STRUŻA

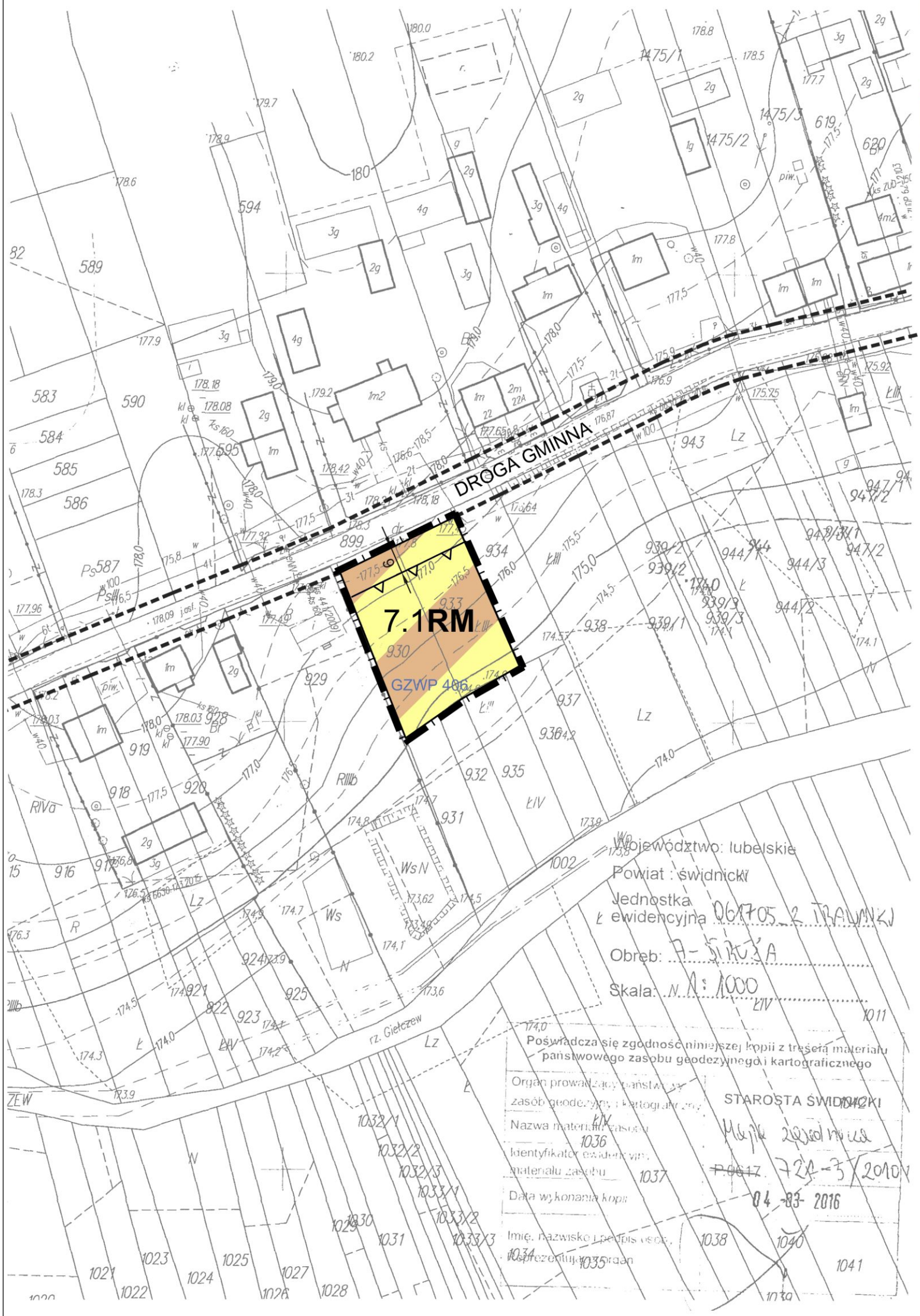

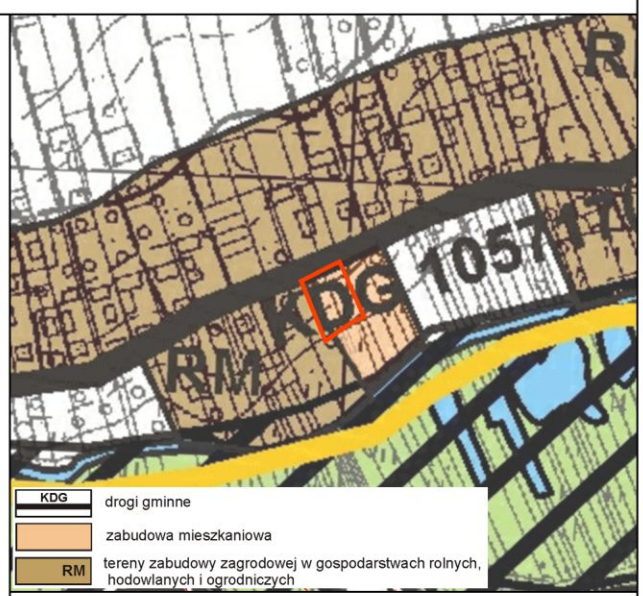

Wyrys ze Studium uwarunkowań i kierunków zagospodarowania przestrzennego gminy Trawniki przyjętego uchwałą nr XXXV/217/14 Rady Gminy Trawniki z dnia 7 listopada 2014 r.

USTALENIA OBOWIĄZUJĄCE:

- GRANICA OBSZARU OBJĘTEGO PLANEM MIEJSCOWYM
- LINIE ROZGRANICZAJĄCE TERENY O RÓŻNYM PRZEZNACZENIU LUB RÓŻNYCH ZASADACH ZAGOSPODAROWANIA
- NIEPRZEKRACZALNA LINIA ZABUDOWY
- RM — TEREN ZABUDOWY ZAGRODOWEJ

USTALENIA INFORMACYJNE:

- UKŁAD KOMUNIKACYJNY POZA GRANICAMI PLANU
- ZWYMIAROWANA ODLEGŁOŚĆ (W METRACH)
- GZWP 406 — OBSZAR OBJĘTY PLANEM ZNAJDUJĄCY SIĘ W GRANICACH GŁÓWNEGO ZBIORNIKA WÓD PODZIEMNYCH NR 406 "LUBLIN"

0 5 10 15 20 25 50 75 100m

Załącznik nr 7.1
do Uchwały Nr ...../...../2018
Rady Gminy Trawniki
z dnia ... . 2018 roku

Przewodniczący
Rady Gminy Trawniki

.....

ZMIANA MIEJSCOWEGO PLANU ZAGOSPODAROWANIA PRZESTRZENNEGO GMINY TRAWNIKI
RYSUNEK PLANU
SKALA 1:1000

STRUŻA KOLONIA

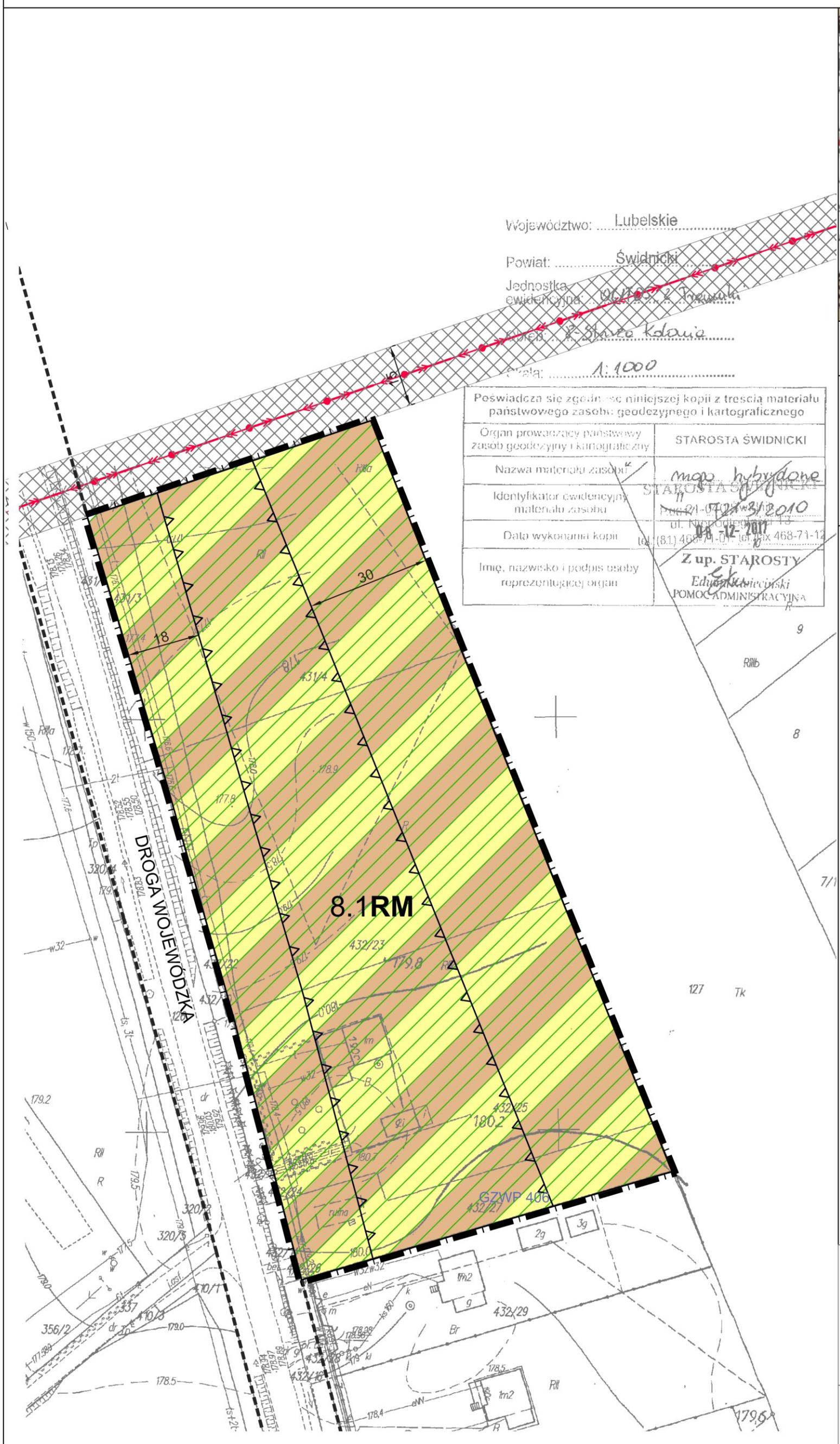

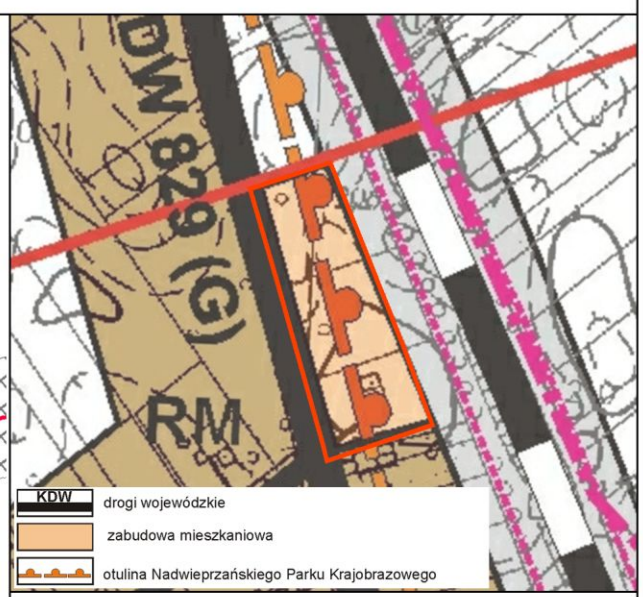

Wyrys ze Studium uwarunkowań i kierunków zagospodarowania przestrzennego gminy Trawniki przyjętego uchwałą nr XXXV/217/14 Rady Gminy Trawniki z dnia 7 listopada 2014 r.

USTALENIA OBOWIĄZUJĄCE:

- GRANICA OBSZARU OBJĘTEGO PLANEM MIEJSCOWYM
- LINIE ROZGRANICZAJĄCE TERENY O RÓŻNYM PRZEZNACZENIU LUB RÓŻNYCH ZASADACH ZAGOSPODAROWANIA
- NIEPRZEKRACZALNA LINIA ZABUDOWY
- RM – TEREN ZABUDOWY ZAGRODOWEJ
- NAPOWIETRZNA LINIA ELEKTROENERGETYCZNA ŚREDNIEGO NAPIĘCIA ZE STREFĄ OCHRONNĄ

USTALENIA INFORMACYJNE:

- UKŁAD KOMUNIKACYJNY POZA GRANICAMI PLANU
- ZWYMIAROWANE ODLEGŁOŚCI (W METRACH)
- OBSZAR OTULINY NADWIEPRZAŃSKIEGO PARKU KRAJOBRAZOWEGO
- GZWP 406 – OBSZAR OBJĘTY PLANEM ZNAJDUJĄCY SIĘ W GRANICACH GŁÓWNEGO ZBIORNIKA WÓD PODZIEMNYCH NR 406 "LUBLIN"

Załącznik nr 8.1
do Uchwały Nr ...../...../2018
Rady Gminy Trawniki
z dnia ... . 2018 roku

Przewodniczący
Rady Gminy Trawniki

.....

ZMIANA MIEJSCOWEGO PLANU ZAGOSPODAROWANIA PRZESTRZENNEGO GMINY TRAWNIKI
RYSUNEK PLANU
SKALA 1:1000

STRUŻA KOLONIA

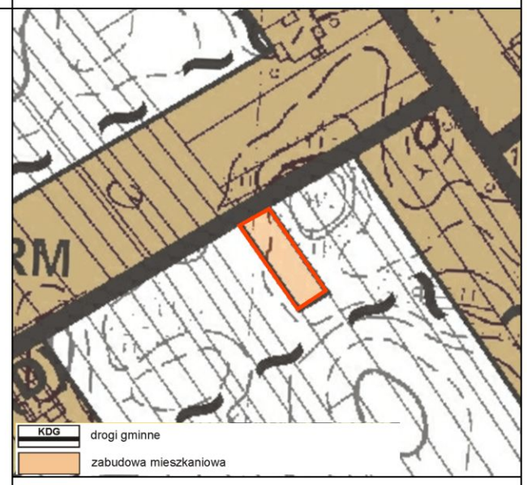

Wyrys ze Studium uwarunkowań i kierunków zagospodarowania przestrzennego gminy Trawniki przyjętego uchwałą nr XXXV/217/14 Rady Gminy Trawniki z dnia 7 listopada 2014 r.

USTALENIA OBOWIĄZUJĄCE:

- GRANICA OBSZARU OBJĘTEGO PLANEM MIEJSCOWYM
- LINIE ROZGRANICZAJĄCE TERENY O RÓŻNYM PRZEZNACZENIU LUB RÓŻNYCH ZASADACH ZAGOSPODAROWANIA
- NIEPRZEKRACZALNA LINIA ZABUDOWY
- MN — TEREN ZABUDOWY MIESZKANIOWEJ JEDNORODZINNEJ

USTALENIA INFORMACYJNE:

- UKŁAD KOMUNIKACYJNY POZA GRANICAMI PLANU
- ZWYMIAROWANA ODLEGŁOŚĆ (W METRACH)
- GZWP 406 — OBSZAR OBJĘTY PLANEM ZNAJDUJĄCY SIĘ W GRANICACH GŁÓWNEGO ZBIORNIKA WÓD PODZIEMNYCH NR 406 "LUBLIN"

Załącznik nr 8.2
do Uchwały Nr ...../...../2018
Rady Gminy Trawniki
z dnia ... . 2018 roku

Przewodniczący
Rady Gminy Trawniki

.....

ZMIANA MIEJSCOWEGO PLANU ZAGOSPODAROWANIA PRZESTRZENNEGO GMINY TRAWNIKI
RYSUNEK PLANU

SKALA 1:1000

STRUŻA KOLONIA

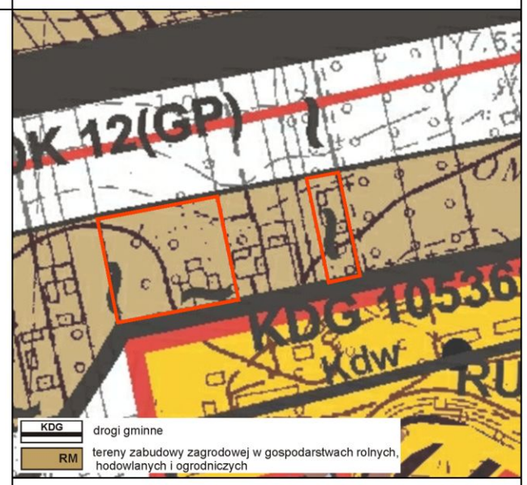

Wyrys ze Studium uwarunkowań i kierunków zagospodarowania przestrzennego gminy Trawniki przyjętego uchwałą nr XXXV/217/14 Rady Gminy Trawniki z dnia 7 listopada 2014 r.

USTALENIA OBOWIĄZUJĄCE:

- GRANICA OBSZARU OBJĘTEGO PLANEM MIEJSCOWYM
- LINIE ROZGRANICZAJĄCE TERENY O RÓŻNYM PRZEZNACZENIU LUB RÓŻNYCH ZASADACH ZAGOSPODAROWANIA
- NIEPRZEKRACZALNA LINIA ZABUDOWY
- RM — TERENY ZABUDOWY ZAGRODOWEJ

USTALENIA INFORMACYJNE:

- UKŁAD KOMUNIKACYJNY POZA GRANICAMI PLANU
- ZWYMIAROWANE ODLEGŁOŚCI (W METRACH)
- GZWP 406 — OBSZAR OBJĘTY PLANEM ZNAJDUJĄCY SIĘ W GRANICACH GŁÓWNEGO ZBIORNIKA WÓD PODZIEMNYCH NR 406 "LUBLIN"

0 5 10 15 20 25 50 75 100m

Załącznik nr 8.3
do Uchwały Nr ...../...../2018
Rady Gminy Trawniki
z dnia ... . 2018 roku

Przewodniczący
Rady Gminy Trawniki

.....

ZMIANA MIEJSCOWEGO PLANU ZAGOSPODAROWANIA PRZESTRZENNEGO GMINY TRAWNIKI
RYSUNEK PLANU

SKALA 1:1000

STRUŻA KOLONIA

N
W E
S

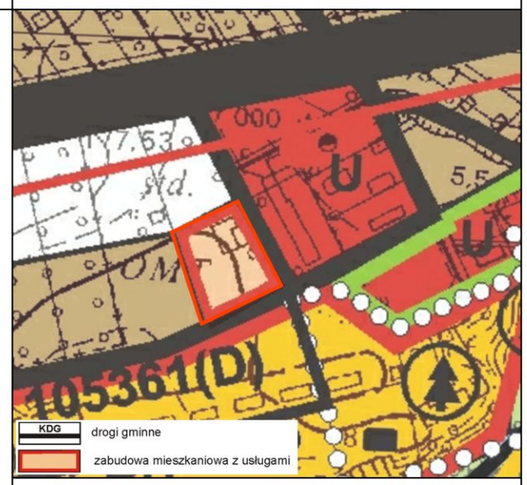

Wyrys ze Studium uwarunkowań i kierunków zagospodarowania przestrzennego gminy Trawniki przyjętego uchwałą nr XXXV/217/14 Rady Gminy Trawniki z dnia 7 listopada 2014 r.

USTALENIA OBOWIĄZUJĄCE:

- GRANICA OBSZARU OBJĘTEGO PLANEM MIEJSCOWYM
- LINIE ROZGRANICZAJĄCE TERENY O RÓŻNYM PRZEZNACZENIU LUB RÓŻNYCH ZASADACH ZAGOSPODAROWANIA
- NIEPRZEKRACZALNA LINIA ZABUDOWY
- RM — TEREN ZABUDOWY ZAGRODOWEJ

USTALENIA INFORMACYJNE:

- UKŁAD KOMUNIKACYJNY POZA GRANICAMI PLANU
- ZWYMIAROWANE ODLEGŁOŚCI (W METRACH)
- GZWP 406 — OBSZAR OBJĘTY PLANEM ZNAJDUJĄCY SIĘ W GRANICACH GŁÓWNEGO ZBIORNIKA WÓD PODZIEMNYCH NR 406 "LUBLIN"

Załącznik nr 8.4
do Uchwały Nr ...../...../2018
Rady Gminy Trawniki
z dnia ... . 2018 roku

Przewodniczący
Rady Gminy Trawniki

.....

ZMIANA MIEJSCOWEGO PLANU ZAGOSPODAROWANIA PRZESTRZENNEGO GMINY TRAWNIKI
RYSUNEK PLANU
SKALA 1:1000

STRUŻA KOLONIA

0 5 10 15 20 25 50 75 100m

Wyrys ze Studium uwarunkowań i kierunków zagospodarowania przestrzennego gminy Trawniki przyjętego uchwałą nr XXXV/217/14 Rady Gminy Trawniki z dnia 7 listopada 2014 r.

USTALENIA OBOWIĄZUJĄCE:

- GRANICA OBSZARU OBJĘTEGO PLANEM MIEJSCOWYM
- LINIE ROZGRANICZAJĄCE TERENY O RÓŻNYM PRZEZNACZENIU LUB RÓŻNYCH ZASADACH ZAGOSPODAROWANIA
- NIEPRZEKRACZALNA LINIA ZABUDOWY
- RM — TERENY ZABUDOWY ZAGRODOWEJ
- NAPOWIETRZNA LINIA ELEKTROENERGETYCZNA ŚREDNIEGO NAPIĘCIA ZE STREFĄ OCHRONNĄ

USTALENIA INFORMACYJNE:

- UKŁAD KOMUNIKACYJNY POZA GRANICAMI PLANU
- ZWYMIAROWANA ODLEGŁOŚĆ (W METRACH)
- GZWP 406 — OBSZAR OBJĘTY PLANEM ZNAJDUJĄCY SIĘ W GRANICACH GŁÓWNEGO ZBIORNIKA WÓD PODZIEMNYCH NR 406 "LUBLIN"
- STANOWISKO ARCHEOLOGICZNE

Wyrys z obowiązującego miejscowego planu zagospodarowania przestrzenego przyjętego Uchwałą nr XVII/97/99 Rady Gminy Trawniki z dnia 15 grudnia 1999 r.

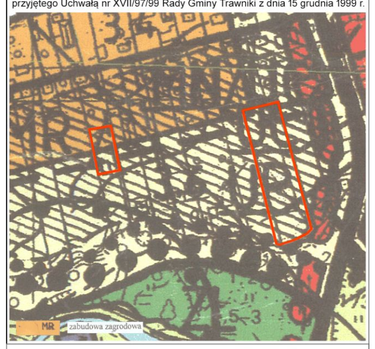

Załącznik nr 8.5
do Uchwały Nr ...../...../2018
Rady Gminy Trawniki
z dnia ... . 2018 roku

Przewodniczący
Rady Gminy Trawniki

.....

ZMIANA MIEJSCOWEGO PLANU ZAGOSPODAROWANIA PRZESTRZENNEGO GMINY TRAWNIKI
RYSUNEK PLANU

SKALA 1:1000

SIOSTRZYTÓW

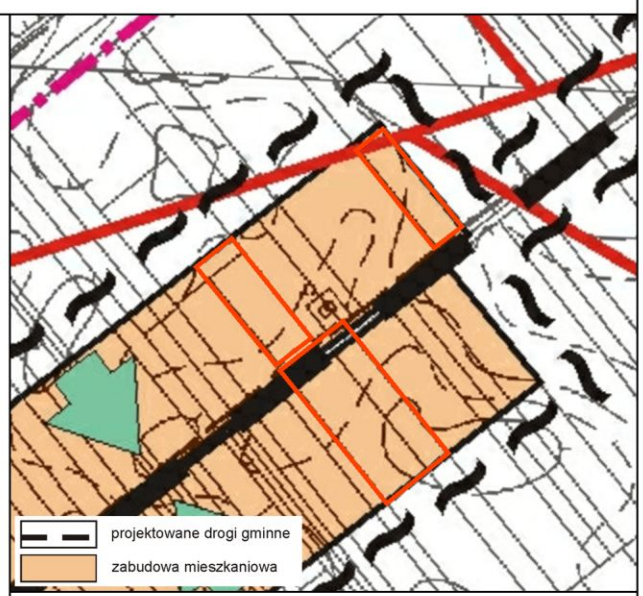

Wyrys ze Studium uwarunkowań i kierunków zagospodarowania przestrzennego gminy Trawniki przyjętego uchwałą nr XXXV/217/14 Rady Gminy Trawniki z dnia 7 listopada 2014 r.

USTALENIA OBOWIĄZUJĄCE:

- GRANICA OBSZARU OBJĘTEGO PLANEM MIEJSCOWYM
- LINIE ROZGRANICZAJĄCE TERENY O RÓŻNYM PRZEZNACZENIU LUB RÓŻNYCH ZASADACH ZAGOSPODAROWANIA
- NIEPRZEKRACZALNA LINIA ZABUDOWY
- RM – TERENY ZABUDOWY ZAGRODOWEJ
- NAPOWIETRZNA LINIA ELEKTROENERGETYCZNA ŚREDNIEGO NAPIĘCIA ZE STREFĄ OCHRONNĄ

USTALENIA INFORMACYJNE:

- UKŁAD KOMUNIKACYJNY POZA GRANICAMI PLANU
- ZWYMIAROWANE ODLEGŁOŚCI (W METRACH)
- OBSZAR OTULINY NADWIEPRZAŃSKIEGO PARKU KRAJOBRAZOWEGO
- GZWP 406 – OBSZAR OBJĘTY PLANEM ZNAJDUJĄCY SIĘ W GRANICACH GŁÓWNEGO ZBIORNIKA WÓD PODZIEMNYCH NR 406 "LUBLIN"

Województwo lubelskie

Powiat świdnicki

Jednostka ewidencyjna 061705_2 TRAWNIKI 278/1 278/2

Obręb: 9 - SIOSTRZYTÓW

Skala: 1:1000

0 5 10 15 20 25 50 75 100m

Poświadcza się zgodność niniejszej kopii z treścią materiału państwowego zasobu geodezyjnego i kartograficznego

Organ prowadzący państwowy zasób geodezyjny i kartograficzny	STAROSTA ŚWIDNICKI
Nazwa materiału zasobu	Mapa zasadnicza
Identyfikator ewidencyjny materiału zasobu	721-3/2010
Data wykonania kopii	03-03-2016
Imię, nazwisko i podpis osoby reprezentującej organ	

Załącznik nr 9.1
do Uchwały Nr ...../...../2018
Rady Gminy Trawniki
z dnia ... . 2018 roku

Przewodniczący
Rady Gminy Trawniki

.....

ZMIANA MIEJSCOWEGO PLANU ZAGOSPODAROWANIA PRZESTRZENNEGO GMINY TRAWNIKI
RYSUNEK PLANU
SKALA 1:1000

SIOSTRZYTÓW

Województwo lubelskie
Powiat świdnicki
Jednostka ewidencyjna 061705_2 TRAWNIKI
Obręb: 9 - SIOSTRZYTÓW
Skala: 1:1000

Poświadcza się zgodność niniejszej kopii z treścią materiału państwowego zasobu geodezyjnego i kartograficznego

Organ prowadzący państwowy zasób geodezyjny i kartograficzny	STAROSTA ŚWIDNICKI
Nazwa materiału zasobu	Mapa zasadnicza
Identyfikator ewidencyjny materiału zasobu	721-3/2010
Data wykonania kopii	03-03-2016
Imię, nazwisko i podpis osoby reprezentującej organ	

0 5 10 15 20 25 50 75 100m

Wyrys ze Studium uwarunkowań i kierunków zagospodarowania przestrzennego gminy Trawniki przyjętego uchwałą nr XXXV/217/14 Rady Gminy Trawniki z dnia 7 listopada 2014 r.

USTALENIA OBOWIĄZUJĄCE:

- GRANICA OBSZARU OBJĘTEGO PLANEM MIEJSCOWYM
- LINIE ROZGRANICZAJĄCE TERENY O RÓŻNYM PRZEZNACZENIU LUB RÓŻNYCH ZASADACH ZAGOSPODAROWANIA
- NIEPRZEKRACZALNA LINIA ZABUDOWY
- RM — TEREN ZABUDOWY ZAGRODOWEJ

USTALENIA INFORMACYJNE:

- UKŁAD KOMUNIKACYJNY POZA GRANICAMI PLANU
- ZWYMIAROWANE ODLEGŁOŚCI (W METRACH)
- OBSZAR OTULINY NADWIEPRZAŃSKIEGO PARKU KRAJOBRAZOWEGO
- GZWP 406 — OBSZAR OBJĘTY PLANEM ZNAJDUJĄCY SIĘ W GRANICACH GŁÓWNEGO ZBIORNIKA WÓD PODZIEMNYCH NR 406 "LUBLIN"

Załącznik nr 9.2
do Uchwały Nr ...../...../2018
Rady Gminy Trawniki
z dnia ... . 2018 roku

Przewodniczący
Rady Gminy Trawniki

.....

ZMIANA MIEJSCOWEGO PLANU ZAGOSPODAROWANIA PRZESTRZENNEGO GMINY TRAWNIKI
RYSUNEK PLANU

SKALA 1:1000

SIOSTRZYTÓW

ZMIANA MIEJSCOWEGO PLANU ZAGOSPODAROWANIA PRZESTRZENNEGO GMINY TRAWNIKI
RYSUNEK PLANU
SKALA 1:1000

SIOSTRZYTÓW

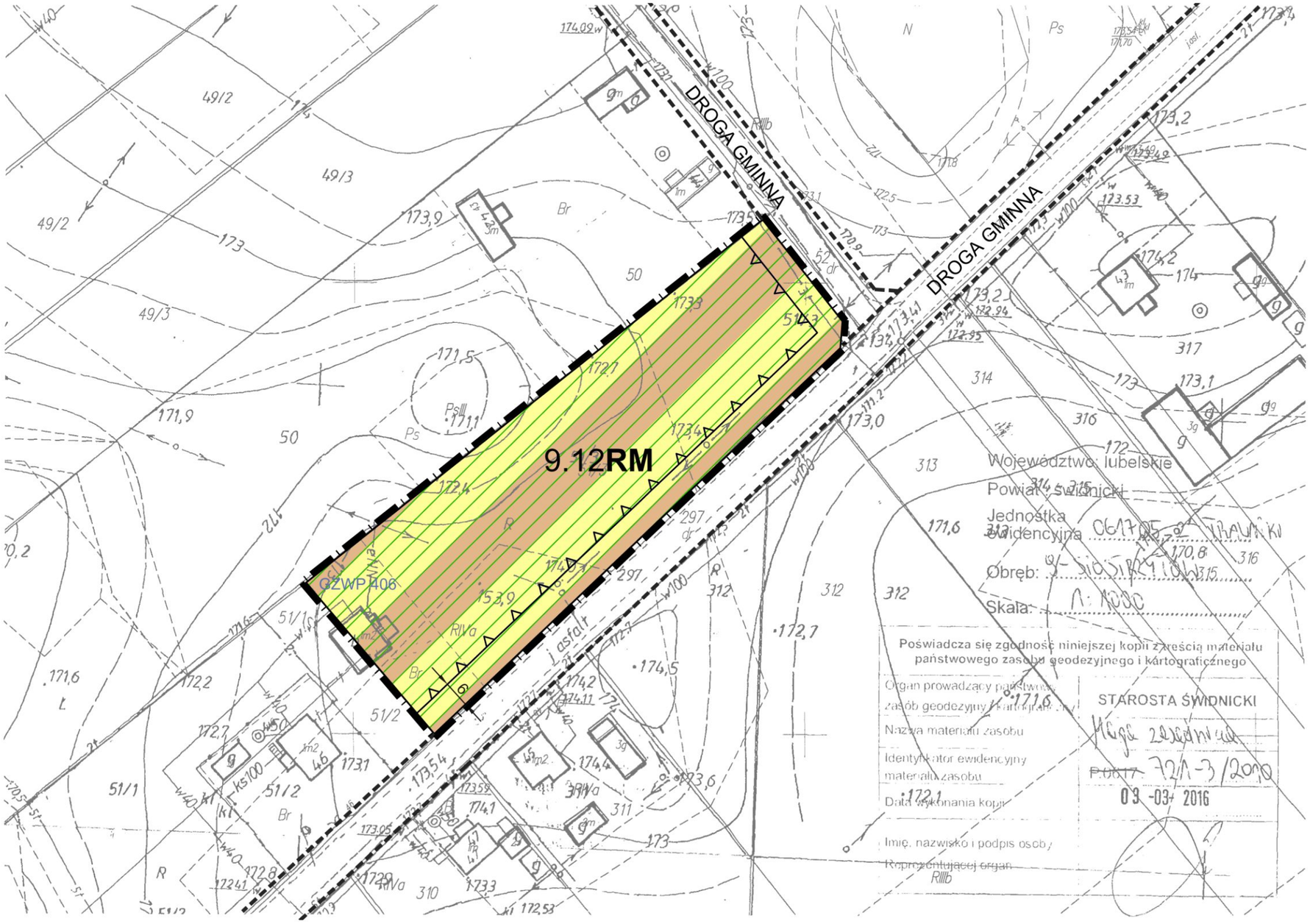

0 5 10 15 20 25 50 75 100m

Wyrys ze Studium uwarunkowań i kierunków zagospodarowania przestrzennego gminy Trawniki przyjętego uchwałą nr XXXV/217/14 Rady Gminy Trawniki z dnia 7 listopada 2014 r.

USTALENIA OBOWIĄZUJĄCE:

- GRANICA OBSZARU OBJĘTEGO PLANEM MIEJSCOWYM
- LINIE ROZGRANICZAJĄCE TERENY O RÓŻNYM PRZEZNACZENIU LUB RÓŻNYCH ZASADACH ZAGOSPODAROWANIA
- NIEPRZEKRACZALNA LINIA ZABUDOWY
- RM — TEREN ZABUDOWY ZAGRODOWEJ

USTALENIA INFORMACYJNE:

- UKŁAD KOMUNIKACYJNY POZA GRANICAMI PLANU
- ZWYMIAROWANA ODLEGŁOŚĆ (W METRACH)
- OBSZAR OTULINY NADWIEPRZAŃSKIEGO PARKU KRAJOBRAZOWEGO
- GZWP 406 — OBSZAR OBJĘTY PLANEM ZNAJDUJĄCY SIĘ W GRANICACH GŁÓWNEGO ZBIORNIKA WÓD PODZIEMNYCH NR 406 "LUBLIN"

Załącznik nr 9.4
do Uchwały Nr ...../...../2018
Rady Gminy Trawniki
z dnia ... . 2018 roku

Przewodniczący
Rady Gminy Trawniki

.....